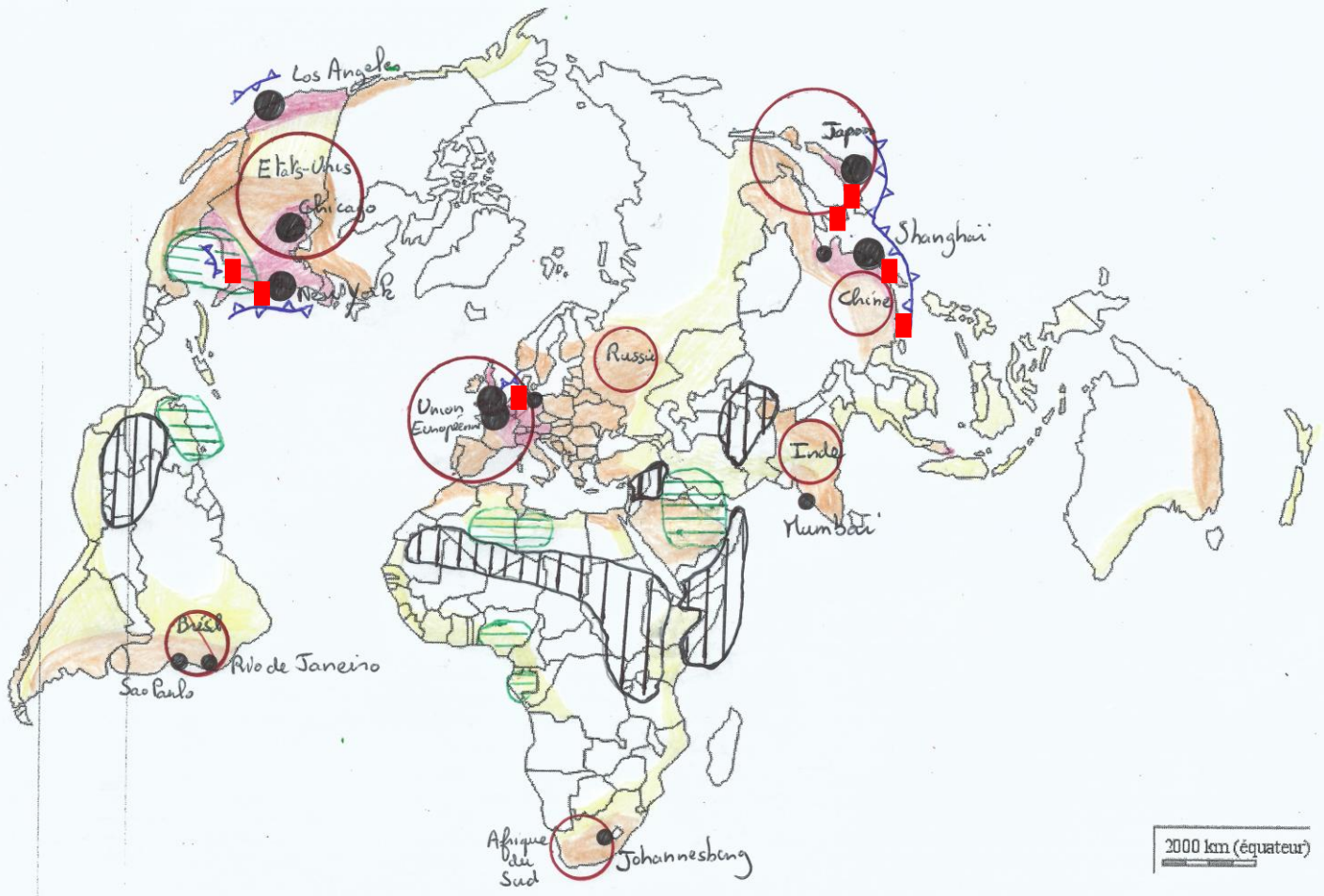




UNE INEGALE INTEGRATION DES TERRITOIRES DANS LA MONDIALISATION





Une inégale intégration des territoires dans la mondialisation


I/ Les pôles majeurs de la mondialisation

 Espace au cœur de la mondialisation (centre d'impulsion politique, économique, culturel, financier et militaire du monde)


 Ville mondiale appartenant à l'archipel métropolitain mondial


 Principaux ports (à la fois réception des porte conteneurs et ZIP)


 Pays de la Triade

 Principales interfaces maritimes

II/ L'émergence de pôles secondaires, les périphéries intégrées de la mondialisation

 Périphérie intégrée (territoires très peuplés structurés par des métropoles et bien reliés aux centres)


 Pays des BRICS, pôles émergents avec vision politique


 Zones de production pétrolière, facteur d'intégration à l'économie mondiale

 Villes secondaires de l'AMM

III/ Autres périphéries : des zones plus ou moins exclues de la mondialisation

 Pays fournisseurs de matières premières et d'énergie peu valorisées

 Régions peu peuplées en marge des courants de la mondialisation

 Zones grises (des pôles illégaux de la mondialisation)